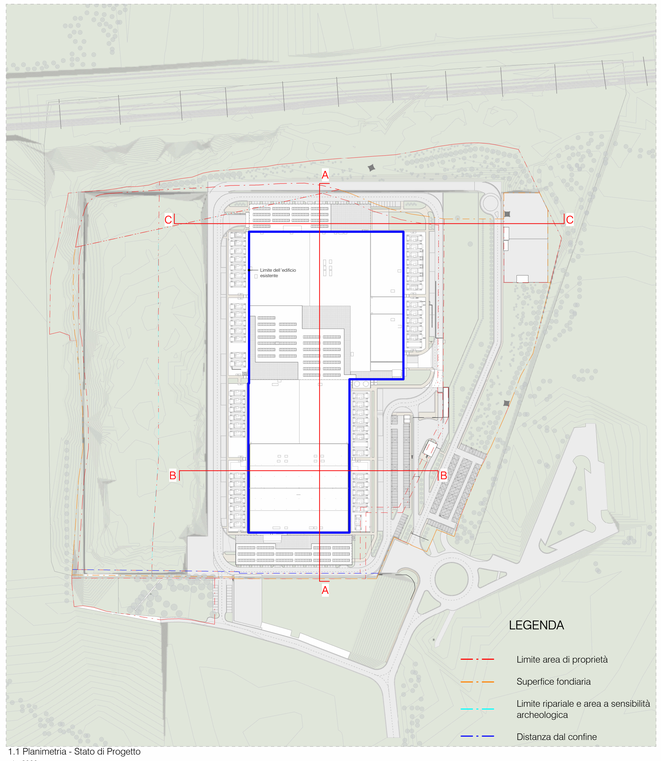

1.1 Planimetria - Stato di Progetto
1 : 2000

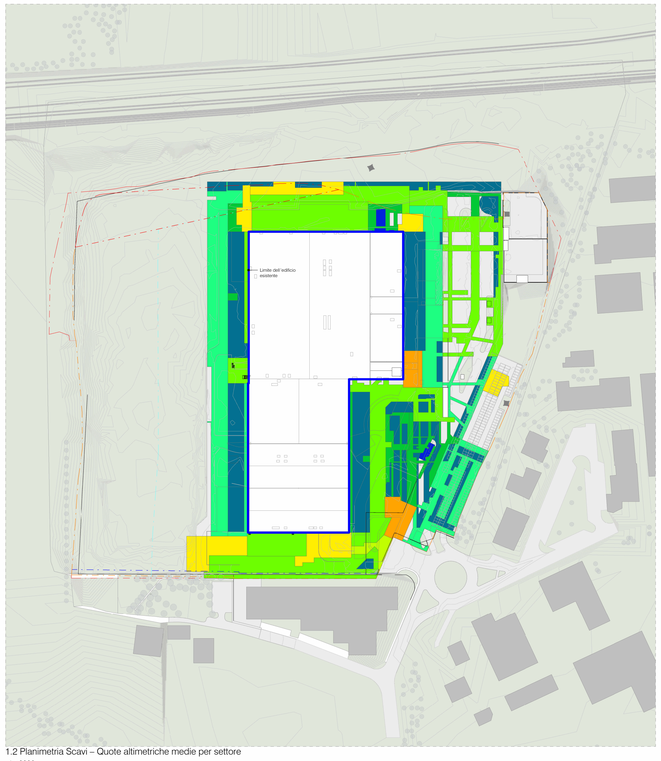

1.2 Planimetria Scavi – Quote altimetriche medie per settore
1 : 2000

Legenda di scavi

Profondità di scavo

- ≥ 500 cm
- 450 - 500 cm
- 400 - 450 cm
- 350 - 400 cm
- 300 - 350 cm
- 250 - 300 cm
- 200 - 250 cm
- 150 - 200 cm
- 100 - 150 cm
- 50 - 100 cm
- 0 - 50 cm

Volume preliminare scavi

Volume_Scavi
95236,46 m³

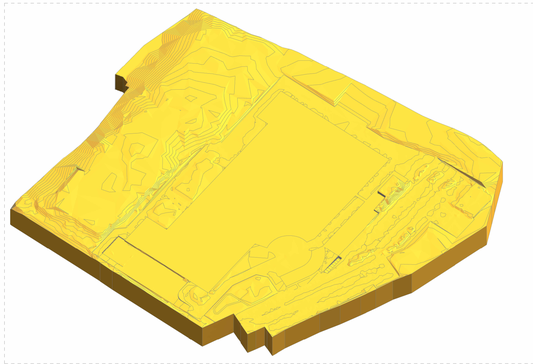

1.3 Visualizzazione tridimensionale - Stato di fatto



1.4 Visualizzazione tridimensionale - stato di campagna a quota 0.00m

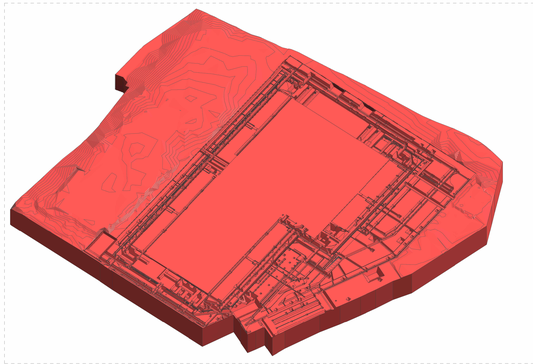

1.5 Visualizzazione tridimensionale - Stato di Progetto scavi

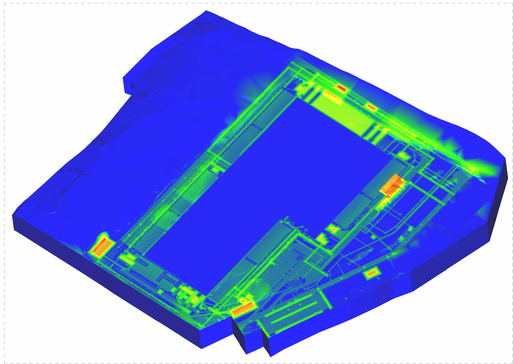

1.6 Visualizzazione tridimensionale - Configurazione finale scavi e rinterri

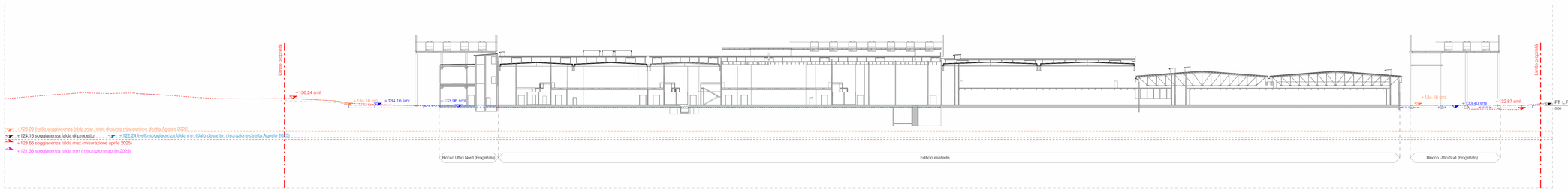

Sezione A
1 : 500

LEGENDA

- Andamento del terreno Stato di Progetto
- Andamento del terreno Stato di Fatto
- Andamento terreno Step 1
- Quota del terreno Stato di Progetto
- Quota del terreno Stato di Fatto
- Quota del terreno Step 1
- +133.16 sml — Quota 0.00 slm

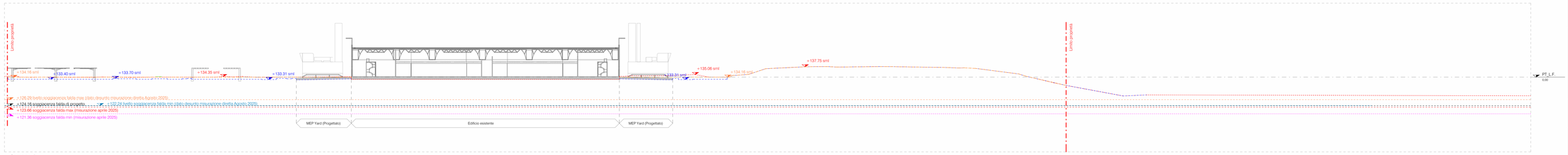

Sezione B
1 : 500

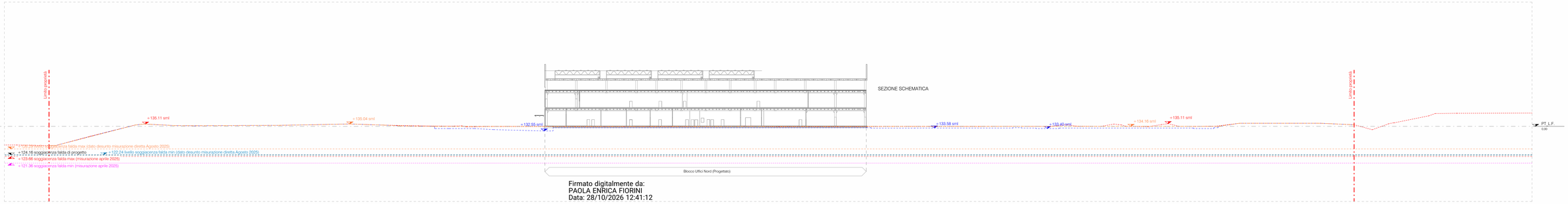

Sezione C
1 : 500

Firmato digitalmente da:
PAOLA ENRICA FIORINI
Data: 28/10/2026 12:41:12

N

REV	DATA / DATE	DESCRIZIONE / DESCRIPTION

CIVIL, ARCH. AND MEP DESIGN:
L22DC
L22 DC è una divisione di:
Lombardini22 S.p.A.
Via Lombardini 22 — 20143 Milano, Italia
T +39 02 36 59 62 00 — F +39 02 83 20 13 97
info@l22.it — www.l22.it
Capitale sociale Euro 100 000 i.v.
C.F./P.IVA: 05056600964 — R.E.A.: 1827099
Sistema di gestione qualità conforme alla UNI EN ISO 9001:2008 - Certificato N: 50 100 8319 da TÜV Italia

STRUCTURE DESIGN:
SPS Studio Progetti Strutturali
Ing. Arturo Donadio e Antonio Condello
S.P.S. S.r.l.
www.sps-srl.it
Via M. Gioia, 64 - 20125 Milano, Italia
segreteria@sps-srl.eu.it — T. 02.6694887

COMMITTENTE / CLIENT:
savills investment management
SAVILLS INVESTMENT MANAGEMENT SGR S.P.A.
Milano, via San Paolo, n. 7

TECHNICAL AUTHORITY:
ECHELON DATA CENTRES
ECHELON DATA CENTRES
Dublin, 18/20 The Cubes
Offices, Beacon South Quarter

PROGETTO / PROJECT:
LIN10
Via della Costa, 2, Trevíglio (BG)

PROGETTISTA / DESIGNER:
Arch. Marco Amosso - Iscritto all'Ordine degli Architetti di Torino n° 4157
Indirizzo: Via Ella Lombardini 22; 20143, Milano
Mail: ufficio.tecnico@l22.it - Pec: lombardini22@legalmail.it

OGGETTO / OBJECT:
VALUTAZIONE IMPATTO AMBIENTALE
Ai sensi degli art. 23-25 del D.Lgs. 152/06

TITOLO / DESCRIPTION:
Planimetria movimento terra generale

DISEGNATO DA: DRAWN BY:	CONTROLLATO DA: CHECKED BY:
L22	L22
DATA/ DATE: Ottobre 2026	SCALA / SCALE: Var.

NOME FILE / FILE NAME:
4210_ES V PMT 01 01 Planimetria movimento terra generale

COMMESSA / JOB:	FORMATO / SHEET:
4210	A0

TAVOLA / DRAWING:
ES V PMT 01

DATA REV.:	REV.:
	01

© Lombardini22 S.p.A. ES DT (rev.-) (L.663/41 Art.2575)